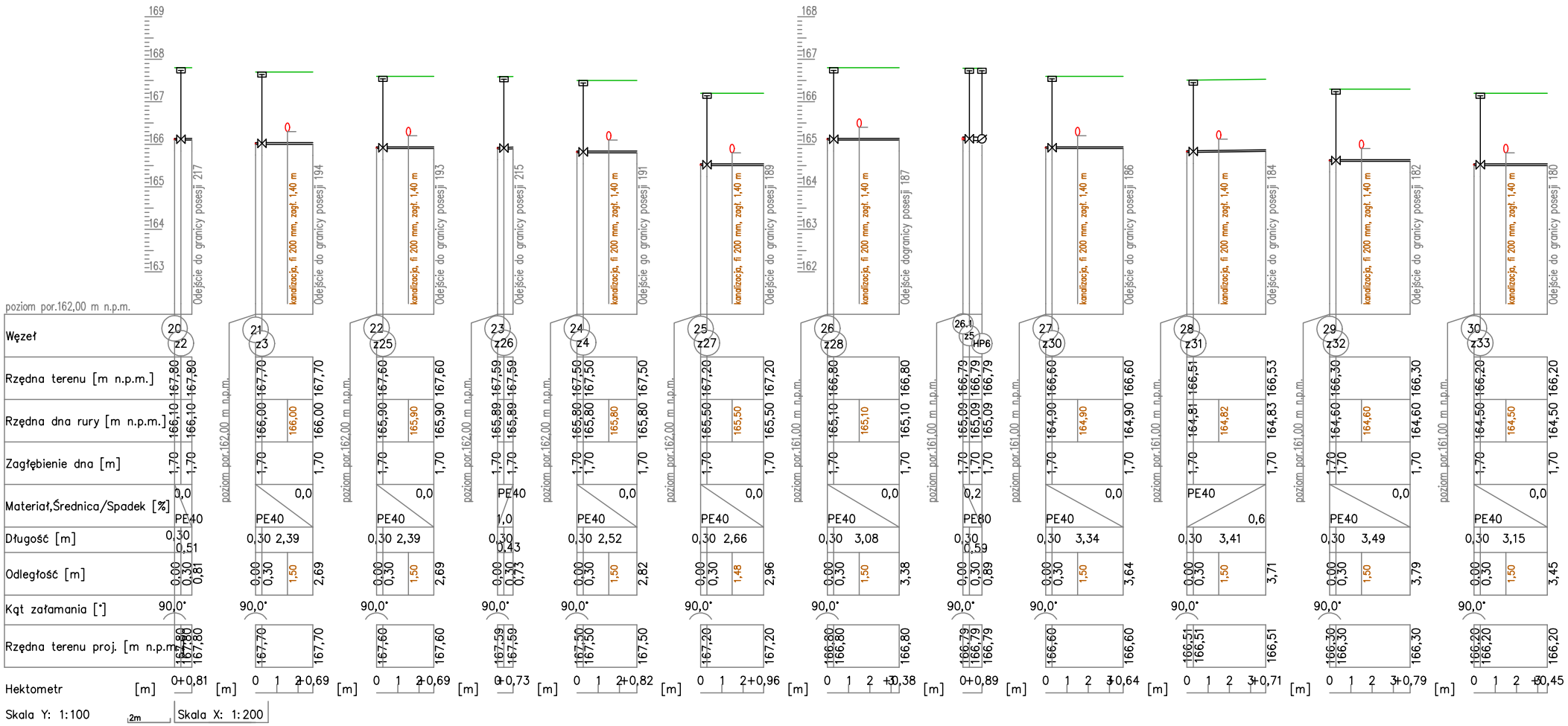
poziom por.162,00 m n.p.m.
Węzeł
Rzędna terenu [m n.p.m.]
Rzędna dna rury [m n.p.m.]
Zagłębienie dna [m]
Materiał,Średnica/Spadek [%]
Długość [m]
Odległość [m]
Kąt załamania [°]
Rzędna terenu proj. [m n.p.m.]
Hektometr [m]
Skala Y: 1:100
2m
Skala X: 1:200
20
z2
21
z3
22
z25
23
z26
24
z4
25
z27
26
z28
26.1
z5
HP6
27
z30
28
z31
29
z32
30
z33
Odejście do granicy posesji 217
Odejście do granicy posesji 194
Odejście do granicy posesji 193
Odejście do granicy posesji 215
Odejście go granicy posesji 191
Odejście do granicy posesji 189
Odejście dogranicy posesji 187
Odejście do granicy posesji 186
Odejście do granicy posesji 184
Odejście do granicy posesji 182
Odejście do granicy posesji 180
kanalizacja, fi 200 mm, zagł. 1,40 m
PE40
PE80
90,0°
0+0,81
0+0,69
0+0,73
0+0,82
0+0,96
0+3,38
0+0,89
0+0,64
0+0,71
0+0,79
0+0,45

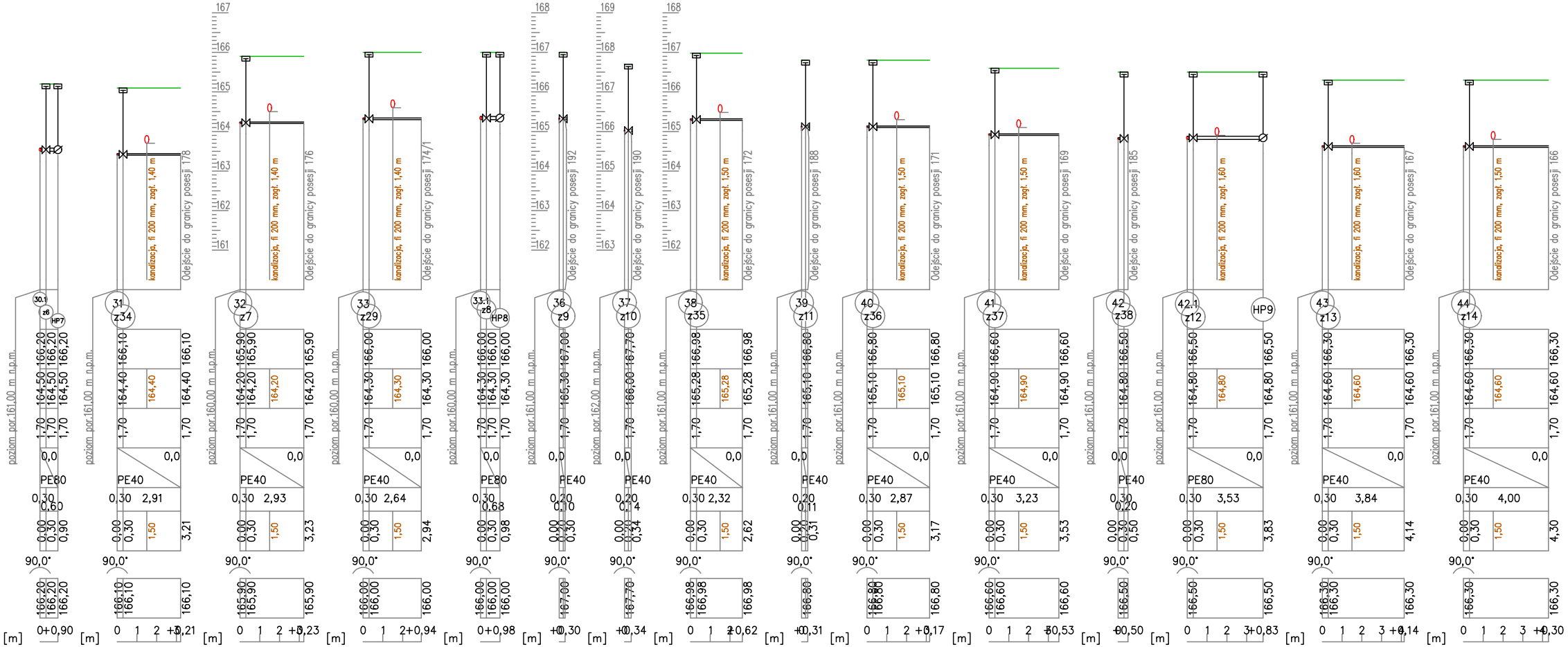
30.1
z6
HP7
poziom por.161,00 m n.p.m.
166,20 166,20 166,20
164,50 164,50 164,50
1,70 1,70 1,70
0,0
PE80
0,30
0,60
0,00 0,30 0,90
90,0°
166,20 166,20 166,20
[m]
0+0,90
31
z34
Odejście do granicy posesji 178
kanalizacja, fi 200 mm, zagł. 1,40 m
0
poziom por.161,00 m n.p.m.
166,10 166,10
164,40 164,40 164,40
1,70 1,70
0,0
PE40
0,30 2,91
0,00 0,30 1,50 3,21
90,0°
166,10 166,10 166,10
[m]
0 1 2 +3,21
167 166 165 164 163 162 161
32
z7
Odejście do granicy posesji 176
kanalizacja, fi 200 mm, zagł. 1,40 m
0
poziom por.160,00 m n.p.m.
165,90 165,90 165,90
164,20 164,20 164,20 164,20
1,70 1,70 1,70
0,0
PE40
0,30 2,93
0,00 0,30 1,50 3,23
90,0°
165,90 165,90 165,90
[m]
0 1 2 +3,23
33
z29
Odejście do granicy posesji 174/1
kanalizacja, fi 200 mm, zagł. 1,40 m
0
poziom por.160,00 m n.p.m.
166,00 166,00
164,30 164,30 164,30
1,70 1,70
0,0
PE40
0,30 2,64
0,00 0,30 1,50 2,94
90,0°
166,00 166,00 166,00
[m]
0 1 2+0,94
33.1
z8
HP8
poziom por.160,00 m n.p.m.
166,00 166,00 166,00
164,30 164,30 164,30
1,70 1,70 1,70
0,0
PE80
0,30
0,68
0,00 0,30 0,98
90,0°
166,00 166,00 166,00
[m]
0+0,98
168 167 166 165 164 163 162
36
z9
Odejście do granicy posesji 192
poziom por.161,00 m n.p.m.
167,00
165,30
1,70
0,0
PE40
0,20
0,10
0,00 0,20 0,30
90,0°
167,00
[m]
+0,30
169 168 167 166 165 164 163
37
z10
Odejście do granicy posesji 190
poziom por.162,00 m n.p.m.
167,70
166,00
1,70
0,0
PE40
0,20
0,14
0,00 0,20 0,34
90,0°
167,70
[m]
+0,34
168 167 166 165 164 163 162
38
z35
Odejście do granicy posesji 172
kanalizacja, fi 200 mm, zagł. 1,50 m
0
poziom por.161,00 m n.p.m.
166,98 166,98
165,28 165,28 165,28
1,70 1,70
0,0
PE40
0,30 2,32
0,00 0,30 1,50 2,62
90,0°
166,98 166,98 166,98
[m]
0 1 2+0,62
39
z11
Odejście do granicy posesji 188
poziom por.161,00 m n.p.m.
166,80
165,10
1,70
0,0
PE40
0,20
0,11
0,00 0,20 0,31
90,0°
166,80
[m]
+0,31
40
z36
Odejście do granicy posesji 171
kanalizacja, fi 200 mm, zagł. 1,50 m
0
poziom por.161,00 m n.p.m.
166,80 166,80
165,10 165,10 165,10
1,70 1,70
0,0
PE40
0,30 2,87
0,00 0,30 1,50 3,17
90,0°
166,80 166,80 166,80
[m]
0 1 2 +3,17
41
z37
Odejście do granicy posesji 169
kanalizacja, fi 200 mm, zagł. 1,50 m
0
poziom por.161,00 m n.p.m.
166,60 166,60
164,90 164,90 164,90
1,70 1,70
0,0
PE40
0,30 3,23
0,00 0,30 1,50 3,53
90,0°
166,60 166,60 166,60
[m]
0 1 2 +3,53
42
z38
Odejście do granicy posesji 185
poziom por.161,00 m n.p.m.
166,50
164,80
1,70
0,0
PE40
0,30
0,20
0,00 0,30 0,50
90,0°
166,50
[m]
+0,50
42.1
z12
HP9
kanalizacja, fi 200 mm, zagł. 1,60 m
0
poziom por.161,00 m n.p.m.
166,50 166,50
164,80 164,80 164,80
1,70 1,70
0,0
PE80
0,30 3,53
0,00 0,30 1,50 3,83
90,0°
166,50 166,50
[m]
0 1 2 3+0,83
43
z13
Odejście do granicy posesji 167
kanalizacja, fi 200 mm, zagł. 1,60 m
0
poziom por.161,00 m n.p.m.
166,30 166,30
164,60 164,60 164,60
1,70 1,70
0,0
PE40
0,30 3,84
0,00 0,30 1,50 4,14
90,0°
166,30 166,30 166,30
[m]
0 1 2 3 +4,14
44
z14
Odejście do granicy posesji 166
kanalizacja, fi 200 mm, zagł. 1,50 m
0
poziom por.161,00 m n.p.m.
166,30 166,30
164,60 164,60 164,60
1,70 1,70
0,0
PE40
0,30 4,00
0,00 0,30 1,50 4,30
90,0°
166,30 166,30
[m]
0 1 2 3 +4,30

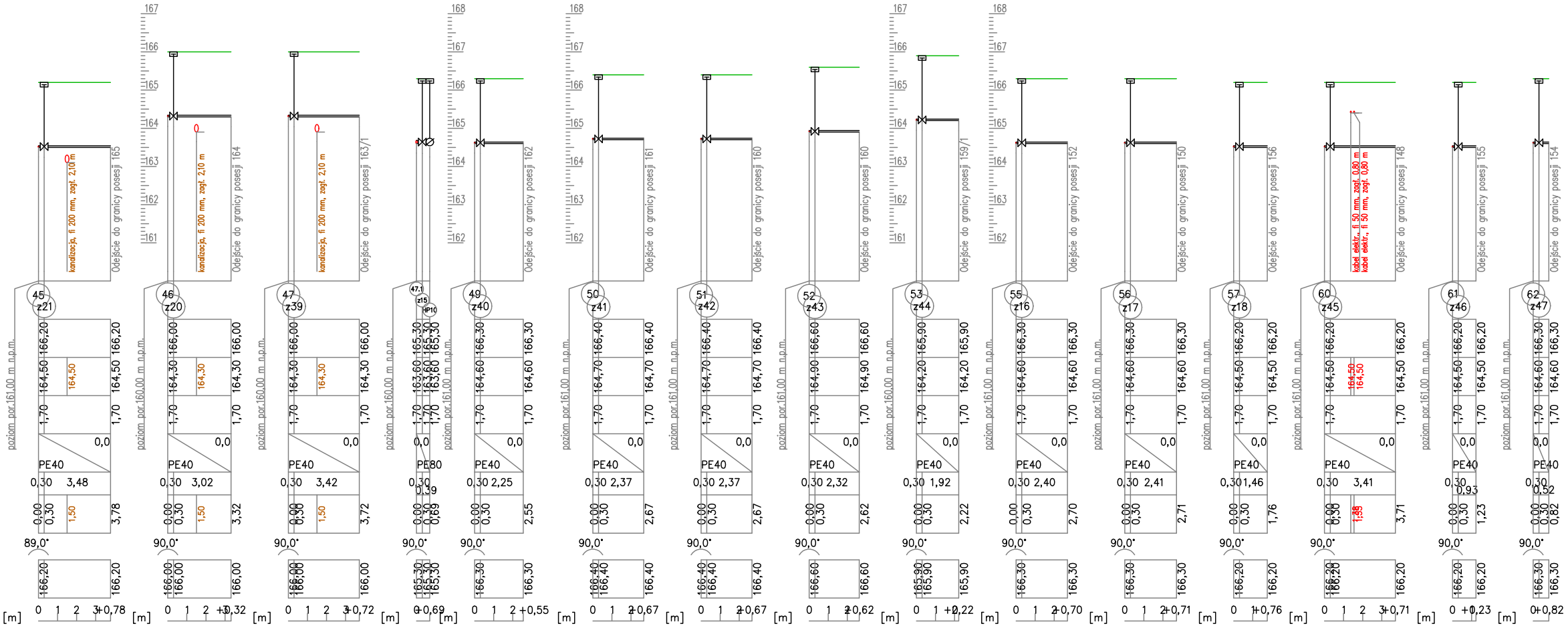
45 z21
46 z20
47 z39
47.1 z15 HP10
49 z40
50 z41
51 z42
52 z43
53 z44
55 z16
56 z17
57 z18
60 z45
61 z46
62 z47
Odejście do granicy posesji 165
Odejście do granicy posesji 164
Odejście do granicy posesji 163/1
Odejście do granicy posesji 162
Odejście do granicy posesji 161
Odejście do granicy posesji 160
Odejście do granicy posesji 159/1
Odejście do granicy posesji 152
Odejście do granicy posesji 150
Odejście do granicy posesji 156
Odejście do granicy posesji 148
Odejście do granicy posesji 155
Odejście do granicy posesji 154
kanalizacja, fi 200 mm, zagł. 2,10 m
kabel elektr., fi 50 mm, zagł. 0,80 m
poziom por.161,00 m n.p.m.
poziom por.160,00 m n.p.m.
PE40
PE80
89,0°
90,0°
[m]

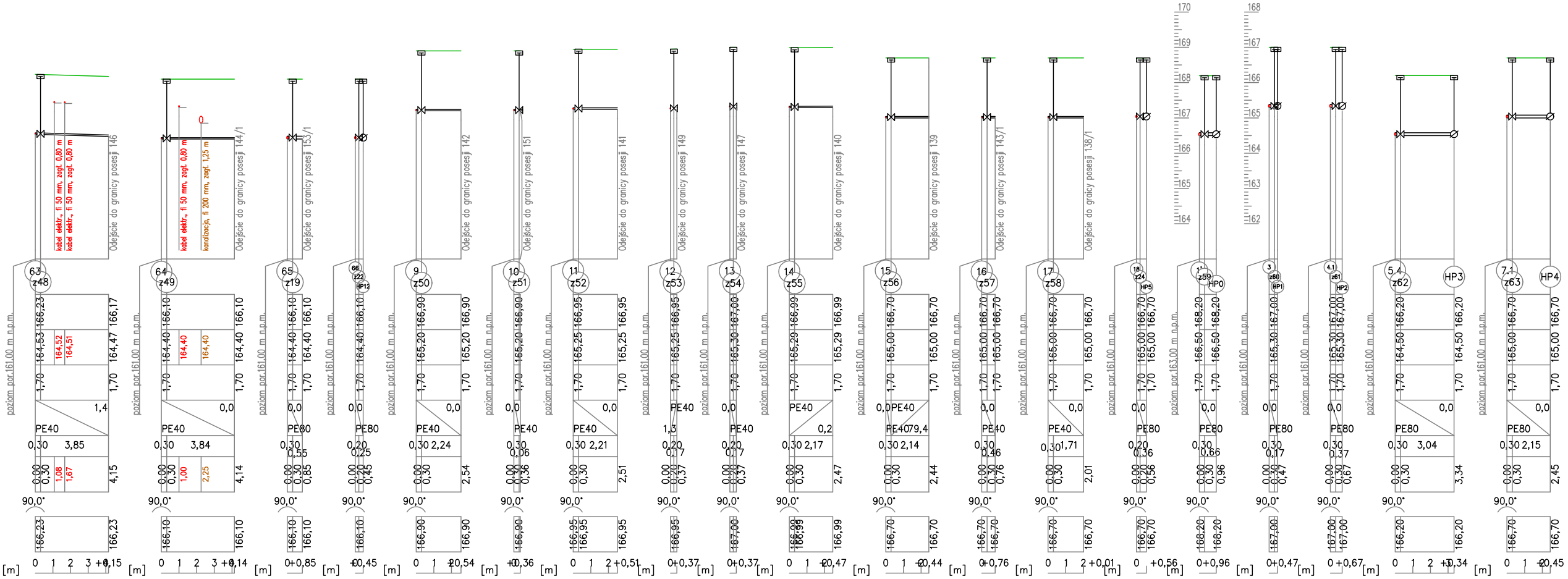
Odejście do granicy posesji 146
Odejście do granicy posesji 144/1
Odejście do granicy posesji 153/1
Odejście do granicy posesji 142
Odejście do granicy posesji 151
Odejście do granicy posesji 141
Odejście do granicy posesji 149
Odejście do granicy posesji 147
Odejście do granicy posesji 140
Odejście do granicy posesji 139
Odejście do granicy posesji 143/1
Odejście do granicy posesji 138/1
kabel elektr., fi 50 mm, zagł. 0,80 m
kandizacja, fi 200 mm, zagł. 1,25 m
poziom por.161,00 m n.p.m.
poziom por.163,00 m n.p.m.
63 z48
64 z49
65 z19
66 z22 HP12
9 z50
10 z51
11 z52
12 z53
13 z54
14 z55
15 z56
16 z57
17 z58
18 z24 HP5
z59 HP0
3 z60 HP1
4.1 z61 HP2
5.4 z62 HP3
7.1 z63 HP4
PE40
PE80
90,0°
[m]

JEDNOSTKA PROJEKTOWA:

ZAPROJEKTUJ I WYBUDUJ

ul. Twarda 18, 00-105 Warszawa
tel. kom. 609 000 370
e-mail: biuro@zaprojektujiwybuduj.pl | www.zaprojektujiwybuduj.pl

FAZA PROJEKTU:

BUDOWA SIECI WODOCIĄGOWEJ WRAZ Z PRZYŁĄCZAMI DO GRANICY POSESJI

NAZWA INWESTYCJI:

Budowa wodociągu Aleja IV i V Izabelin wraz z przyłączami do granicy działki

LOKALIZACJA INWESTYCJI:

246/2, 213, 211, 209, 207, 205, 203, 201, 199, 197, 195/1, 188, 185, 183, 181, 179, 177, 175, 173/1, 340, 342, 341, 337, 348, 347, obr. Izabelin, m. Izabelin, pow. grójecki

NAZWA INWESTORA:

Urząd Gminy i Miasta Mogielnica
ul. Rynek 1
05-640 Mogielnica

PROJEKTANT: mgr inż. Dorota Misiukanis
PODPIS:

SPRAWDZAJĄCY: mgr inż. Dawid Hyc
PODPIS:

ZESPÓŁ PROJEKTOWY: mgr inż. Sebastian Kawa
mgr inż. Karolina Skubis
PODPIS:

TEMAT RYSUNKU: **Profil podłużny przyłączy wodociągowych**

BRANŻA:	DATA:	SKALA:	NR RYSUNKU:
SANITARNA	05.2021	1:100/200	03